












LISTE COMMUNALE DES SERVITUDES D'UTILITÉ PUBLIQUE AFFECTANT L'OCCUPATION DES SOLS

| Libellé de la servitude | Légende du plan | Réf. | Objet | Acte instituant la servitude | Gestionnaires |
|--|---|------|--|---|--|
| PASSAGE TRAVAUX et ENTRETIEN DES OUVRAGES |  | A4 | Le Rhône et autre cours d'eau non domaniaux | Arrêté préfectoral du 30/06/1998 | Direction Départementale des Territoires Service Eau - Environnement - Forêts TSA 30154 - 73019 CHAMBERY cedex |
| MONUMENTS HISTORIQUES |  bâtiment  périmètre | AC1 | Monument classé : ancienne Chartreuse de Pierre-Châtel (à Virignin) | Arrêté ministériel du 09/03/2015 | Unité Départementale de l'Architecture et du Patrimoine 94, boulevard de Bellevue 73000 CHAMBERY |
| | | AC1 | Monument classé : église Notre Dame de l'Assomption | Arrêté ministériel du 06/04/1987 | |
| | | AC1 | Monument classé – bloc cupulaire : "La Roche" (à Billième) | Arrêté ministériel du 09/05/1939 | |
| SITES INSCRITS ET CLASSES |  | AC2c | Site classé : défilé de Pierre-Châtel | Décret ministériel du 31/05/2013 | DREAL Auvergne – Rhône-Alpes Service Mobilité Aménagement et Paysage 5, place Jules Ferry - 69453 LYON 06 |
| | | AC2c | Site classé : site vinicole des crus de Jongieux et de Marestel | Décret ministériel du 12/07/2010 | |
| SERVITUDES DE HALAGE ET DE MARCHEPIED |  | EL3 | Servitude de libre passage sur les berges le long du Rhône | Art. L2131-1 à L2131-6 du code général de la propriété des personnes publiques | Direction Territoriale de Voies navigables de France – Rhône-Saône 2 rue de la Quarantaine - 69321 LYON |
| SERVITUDE RELATIVE AUX OUVRAGES DE TRANSPORT D'ÉLECTRICITÉ |   | I4 | Ligne aérienne 63 kV La Marine – Yenne 1 | Déclaration d'utilité publique du 27/04/1987 | Réseau de Transport d'Électricité GMR Lyonnais 757, rue de Pré Mayeux - 01120 LA BOISSE |
| | | I4 | Poste 63 kV de Yenne | | |
| PLAN DE PRÉVENTION DES RISQUES NATURELS |  | PM1 | Plan de prévention des risques d'inondation du Rhône (PPRI) | Arrêté préfectoral du 11/07/2013 | Direction Départementale des Territoires Service Sécurité Risques TSA 40155 - 73019 CHAMBERY cedex |
| TÉLÉCOMMUNICATION : PROTECTION CONTRE LES PERTURBATIONS ÉLECTROMAGNÉTIQUES |  | PT1 | Réémetteur de Yenne II | | ORANGE – UPR – SE 2, chemin des Têts - BP 40377 74012 ANNECY cedex |
| | | PT1 | Station hertzienne Saint Paul | | |
| TÉLÉCOMMUNICATIONS : PROTECTION CONTRE les OBSTACLES |  | PT2 | Réémetteur de Yenne II : zone de dégagement | | |
| | | PT2 | Station hertzienne de Yenne – Mont du Chat : couloir de dégagement | Décret du 01/02/1989 | |
| ERSEAUX DE TÉLÉCOMMUNICATIONS |  | PT3 | Câbles RG 7323 et 73055 Fibre optique 73.127 | | ORANGE – UI Alpes 30bis, rue Ampère - 38000 GRENOBLE |

le plan des servitudes est consultable et téléchargeable sur le géoportail à l'adresse suivante :

<http://carto.geo-ide.application.developpement-durable.gouv.fr/468/SUP.map#>