




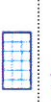







Les servitudes d'utilité publique

Attention : à partir de ce jour, le plan des SUP est téléchargeable et consultable sur le géoportail, à l'adresse suivante :

[*http://carto.geo-ide.application.developpement-durable.gouv.fr/500/SUP2.map#*](http://carto.geo-ide.application.developpement-durable.gouv.fr/500/SUP2.map#)

LISTE COMMUNALE DES SERVITUDES D'UTILITE PUBLIQUE AFFECTANT L'OCCUPATION DES SOLS

Libellé de la servitude	Légende carte	Réf.	Objet	Acte instituant la servitude	Gestionnaires
PASSAGE TRAVAUX et ENTRETIEN DES OUVRAGES		A4	Le Rhône et autre cours d'eau non domaniaux	Arrêté préfectoral du 30/06/1998	Direction Départementale des Territoires 1 rue des Cévennes - 73011 CHAMBERY
MONUMENTS HISTORIQUES	  périmètre	AC1	Monument classé : ancienne Chartreuse de Pierre-Châtel (à Virginin)	Arrêté ministériel du 09/03/2015	Unité Départementale de l'Architecture et du Patrimoine 94, boulevard de Bellevue 73000 CHAMBERY
		AC1	Monument classé : église Notre Dame de l'Assomption	Arrêté ministériel du 06/04/1987	
SITES INSCRITS ET CLASSES		AC2c	Site classé : défilé de Pierre-Châtel	Décret ministériel du 31/05/2013	Direction Territoriale de Voies navigables de France – Rhône-Saône 2 rue de la Quarantaine - 69321 LYON
		AC2c	Site classé : site vinicole des crus de Jongieux et de Marestel	Décret ministériel du 12/07/2010	
SERVITUDES DE HALAGE ET DE MARCHÉPIED		EL3	Servitude de libre passage sur les berges le long du Rhône	Code du domaine public fluvial	Réseau de Transport d'Électricité GMR Lyonnais 757, rue de Pré Mayeux 01120 LA BOISSE
LIGNES ELECTRIQUES	 	14	Ligne aérienne 63 kV n° 1 La Marina - Yenne	Déclaration d'utilité publique du 27/04/1987	Direction Départementale des Territoires 1 rue des Cévennes - 73011 CHAMBERY
		14	Poste de Yenne		
PLAN DE PREVENTION DES RISQUES NATURELS		PM1	Plan de prévention des risques d'inondation du Rhône (PPRI)	Arrêté préfectoral du 11/07/2013	
TELECOMMUNICATIONS : PROTECTION CONTRE LES PERTURBATIONS ELECTROMAGNETIQUE		PT1	Réémetteur de Yenne II		ORANGE – UPR – SE 2, chemin des Têts - BP 40377 74012 ANNECY cedex
		PT1	Station hertzienne Saint Paul		
TÉLÉCOMMUNICATIONS : PROTECTION CONTRE les OBSTACLES		PT2	Réémetteur de Yenne II : zone de dégagement		ORANGE – UPR – SE 2, chemin des Têts - BP 40377 74012 ANNECY cedex
		PT2	Station hertzienne de Yenne – Mont du Chat : couloir de dégagement	Décret du 01/02/1989	
RESEAUX DE TÉLÉCOMMUNICATIONS		PT3	Câbles RG 7323 et 73055 Fibre optique 73.127		ORANGE – UI Alpes 30bis, rue Ampère - 38000 GRENOBLE

Le plan des servitudes est consultable et téléchargeable sur le géoportail à l'adresse suivante :

<http://carto.geo-ide.application.developpement-durable.gouv.fr/500/SUP.map/#>